

DRUŽINSKA POT

(ob desnem in levem bregu reke Drave, s prečkanjem hidroelektrarne Mariborski otok), cca 12km

DOLŽINA POTI: 12 KM

VZPON: 10 V.M.

TEŽAVNOST: LAHKA POT

ČAS VOŽNJE: CCA 1 URO

ZAČETEK KOLESARJENJA: OB 10. URI

TRASA POTI

EUROPARK > Pobreška cesta > Ruška cesta > do elektrarne Mariborski otok (POSTANEK) > prečkanje Drave > ob Dravi nazaj do Koblarjevega zaliva > Lent (POSTANEK) > pod Kolosejem do dvoetažnega mostu > prečkanje Drave > Pobreška cesta > EUROPARK.

Postanek pri STARI TRTI – 5 minut: predstavitev Stare trte, splavarstva na Dravi in starega dela Maribora.

TRASA POTI - OPISNO:

Kolesarjenje poteka od Europarka do Pobreške ceste, v smeri Starega mostu. kjer nato zavije na Ruško cesto v smeri elektrarne Mariborski otok. Po prečanju Drave čez elektrarno trasa zavije desno v smeri Kamnice in Koblarjevega zaliva. V zalivu se pot priključi na pešpot ob Dravi do brvi. Trasa se ponovno priključi na prometno cesto mimo Stare trte, preči veliko parkirišče pri stolpu in se pod Kolosejem usmeri proti dvoetažnemu mostu. Po prečanju mostu trasa zavije desno nazaj proti Europarku.

PRAVILA EUROPARKOVEGA KOLESARSKEGA MARATONA:

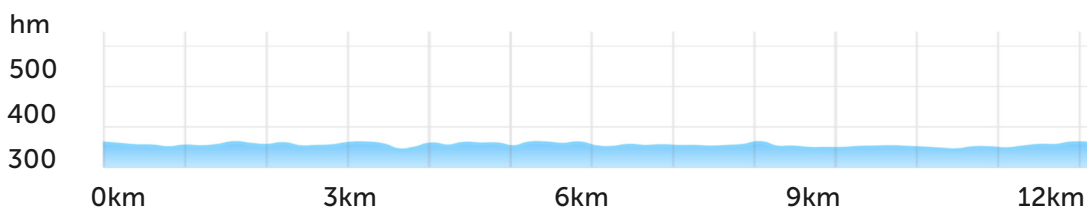
Zaščitna čelada je obvezna – vozi se po cestno-prometnih predpisih.

Udeleženec maratona je vsak, ki se prijavi organizatorju, plača startnino in priloži izpolnjeno prijavnico.

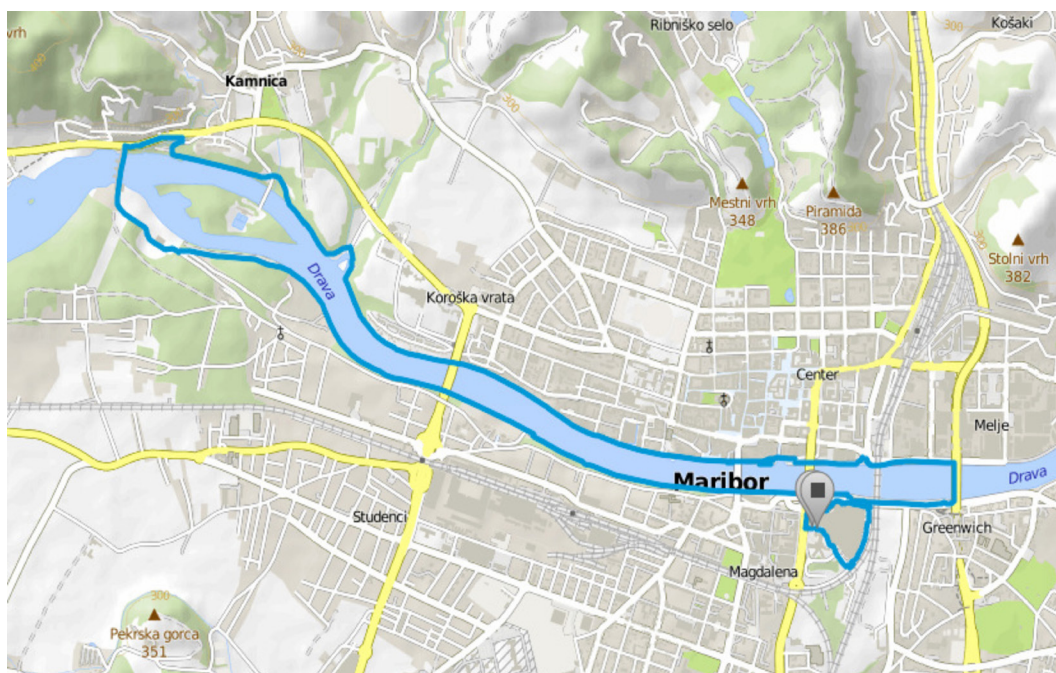
S prijavo udeleženci kolesarjenja potrjujejo, da so seznanjeni s pogoji razpisa in se z njimi strinjajo.

Udeleženci maratona, mlajši od 16 let, morajo obvezno imeti spremstvo staršev oziroma organizirane skupine.

GRAF POTI



ZEMLJEVID POTI



REKREATIVNI »MARATON«

VZPONI IN SPUSTI

DOLŽINA POTI: 68 KM

VZPON: 370 V.M.

TEŽAVNOST: SREDNJE TEŽKA POT

ČAS VOŽNJE: CCA 3 URE IN 15 MIN

ZAČETEK KOLESARJENJA: OB 9.30 URI

TRASA POTI

EUROPARK > Pobreška cesta > Melje > Malečnik > Vodole > Dragučova > Pernica > Ložane > Zamarkova > Lormanje > Šetarova > Sp. Voličina > Selce > Rogoznica > Janežovci > Ptuj > po Dravski kolesarski poti (Orešje–Johe–Sp. Duplek–Trčova–Celestrina–Malečnik) do Melja > EUROPARK

Spremnstvo in varovanje omenjene trase se dopolnjuje z dodatnimi vozili, reševalcem – motoristom, motoristi spremljevalci.

PRAVILA EUROPARKOVEGA KOLESARSKEGA MARATONA:

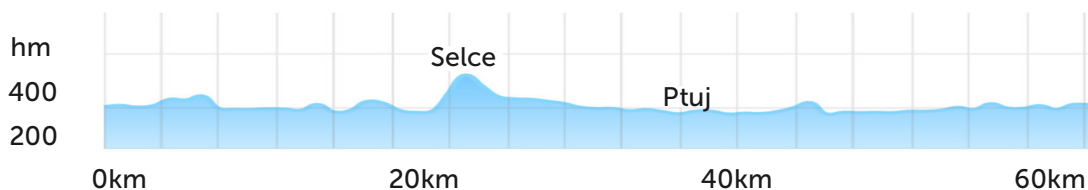
Zaščitna čelada je obvezna – vozi se po cestno-prometnih predpisih.

Udeleženec maratona je vsak, ki se prijavi organizatorju, plača startnino in priloži izpolnjeno prijavnico.

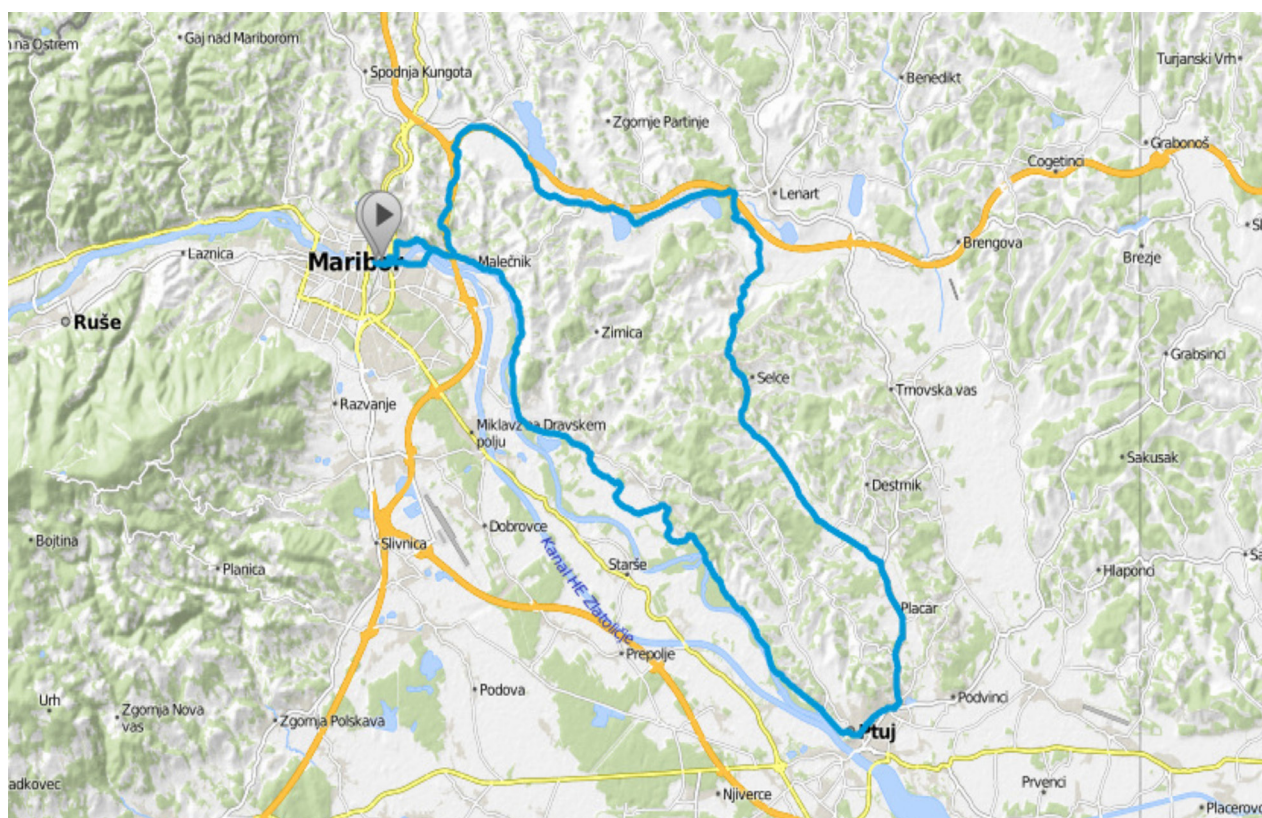
S prijavo udeleženci kolesarjenja potrjujejo, da so seznanjeni s pogoji razpisa in se z njimi strinjajo.

Udeleženci maratona, mlajši od 16 let, morajo obvezno imeti spremljevalce staršev oziroma organizirane skupine.

GRAF POTI



ZEMLJEVID POTI



MARIBORSKA REKREATIVNA POT

RAVNINSKA POT

DOLŽINA POTI: 41 KM

VZPON: 30 V.M.

TEŽAVNOST: LAHKA POT

ČAS VOŽNJE: CCA 3 URE

ZAČETEK KOLESARJENJA: OB 9. URI

TRASA POTI

EUROPARK > Pobreška cesta > Nasipna ulica > Zagrebška cesta > Kavčičeva ulica > Zolajeva ulica > Bohova > Letališka cesta > Orehova vas > Križna pot > Brezula > Zgornja Gorica (POSTANEK - TAL2000) > Ptujška cesta > Rače > Račka cesta > Mariborska cesta (Slivnica) > Hoče > Bohova > Tržaška cesta > Titova cesta > EUROPARK
Postanek v Botaničnem vrtu TAL 2000 – predstavitev botaničnega vrta.

PRAVILA EUROPARKOVEGA KOLESARSKEGA MARATONA:

Zaščitna čelada je obvezna – vozi se po cestno-prometnih predpisih.

Udeleženec maratona je vsak, ki se prijavi organizatorju, plača startnino in priloži izpolnjeno prijavnico.

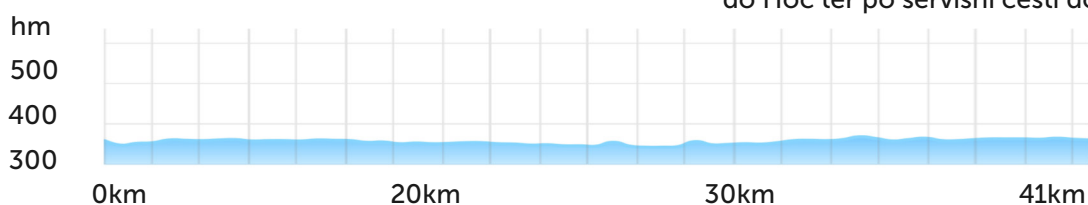
S prijavo udeleženci kolesarjenja potrjujejo, da so seznanjeni s pogoji razpisa in se z njimi strinjajo.

Udeleženci maratona, mlajši od 16 let, morajo obvezno imeti spremstvo staršev oziroma organizirane skupine.

TRASA POTI - OPISNO:

Kolesarjenje poteka od Europarka do Pobreške ceste, pod železniškim mostom do semaforja, kjer zavije na Nasipno ulico. Pot se nadaljuje po Zagrebški cesti in Zolajevi ulici proti Bohovi, kjer zavijemo v smeri Rogoze. Pred Rogozo zavijemo desno po letališki cesti do letališča, preko avtoceste do Hotinje vasi, kjer se usmerimo proti Hotinjskim ribnikom. Kolesarimo mimo ribnikov do Brezule, prečkamo cesto Podova-Rače in nadaljujemo po makadamski poti skozi krajinski park Rački ribniki, do botaničnega vrta TAL2000 - krajši postanek, z možnostjo ogleda rastlin, kamnin in mineralov. Vračamo se mimo gradu skozi Rače, naprej proti Hotinji in Orehovi vasi do Slivnice. Po glavni cesti do Hoče ter po servisni cesti do Europarka.

GRAF POTI



ZEMLJEVID POTI

